

ZMIANA MIEJSCOWEGO PLANU ZAGOSPODAROWANIA PRZESTRZENNEGO MIASTA FROMBORK DLA CZĘŚCI OBRĘBU GEODEZYJNEGO NR 8, DZIAŁKI O NR 63/5 - REJON UL. JAŚMINOWEJ
 PROJEKT
 (POW. 0,8223 HA)






SKALA ORYGINAŁU 1:1000
 10 0 10 20 30 40 50 M

ZAŁĄCZNIK NR 1 DO UCHWAŁY NR
 RADY MIEJSKIEJ WE FROMBORKU Z DNIA

OZNACZENIA

ROZGRANICZENIA

-  GRANICA OBSZARU OBJĘTEGO ZMIANĄ MIEJSCOWEGO PLANU ZAGOSPODAROWANIA PRZESTRZENNEGO
-  LINIE ROZGRANICZAJĄCE TERENY O RÓŻNYM PRZEZNACZENIU LUB RÓŻNYCH ZASADACH ZAGOSPODAROWANIA
-  NIEPRZEKACZALNE LINIE ZABUDOWY



PRZEZNACZENIE TERENU

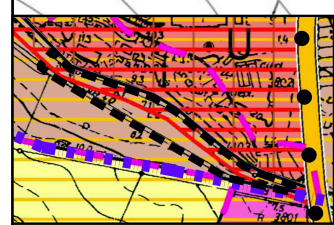
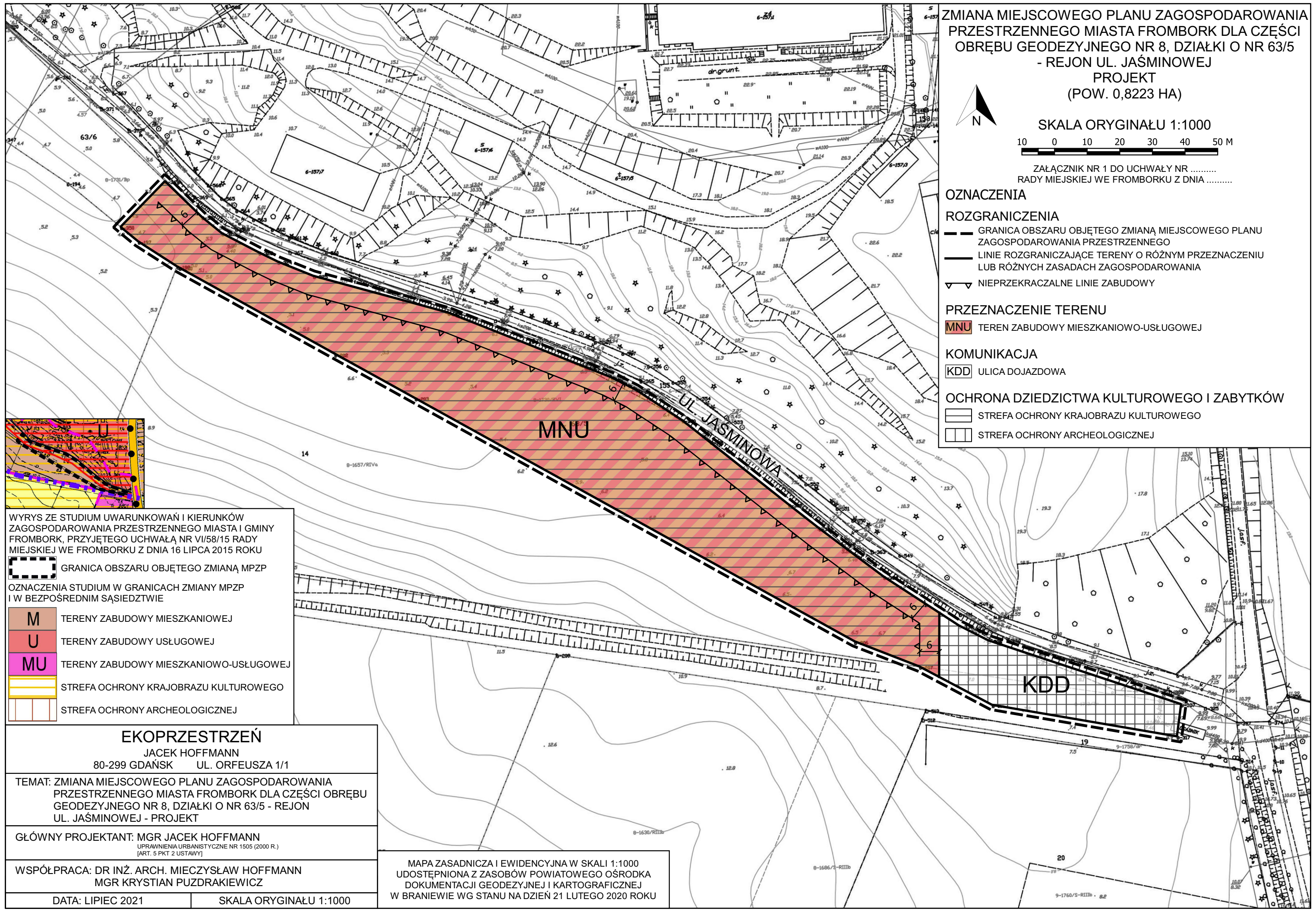
-  MNU TEREN ZABUDOWY MIESZKANIOWO-USŁUGOWEJ

KOMUNIKACJA


-  KDD ULICA DOJAZDOWA






OCHRONA DZIEDZICTWA KULTUROWEGO I ZABYTKÓW

-  STREFA OCHRONY KRAJOBRAZU KULTUROWEGO
-  STREFA OCHRONY ARCHEOLOGICZNEJ



WYRYS ZE STUDIUM UWARUNKOWAŃ I KIERUNKÓW ZAGOSPODAROWANIA PRZESTRZENNEGO MIASTA I GMINY FROMBORK, PRZYJĘTEGO UCHWAŁĄ NR VI/58/15 RADY MIEJSKIEJ WE FROMBORKU Z DNIA 16 LIPCA 2015 ROKU

 GRANICA OBSZARU OBJĘTEGO ZMIANĄ MPZP
 OZNACZENIA STUDIUM W GRANICACH ZMIANY MPZP I W BEZPOŚREDNIM SĄSIĘDZTWIE

-  M TERENY ZABUDOWY MIESZKANIOWEJ
-  U TERENY ZABUDOWY USŁUGOWEJ
-  MU TERENY ZABUDOWY MIESZKANIOWO-USŁUGOWEJ
-  STREFA OCHRONY KRAJOBRAZU KULTUROWEGO
-  STREFA OCHRONY ARCHEOLOGICZNEJ

EKOPRZESTRZEŃ	
JACEK HOFFMANN 80-299 GDAŃSK UL. ORFEUSZA 1/1	
TEMAT: ZMIANA MIEJSCOWEGO PLANU ZAGOSPODAROWANIA PRZESTRZENNEGO MIASTA FROMBORK DLA CZĘŚCI OBRĘBU GEODEZYJNEGO NR 8, DZIAŁKI O NR 63/5 - REJON UL. JAŚMINOWEJ - PROJEKT	
GŁÓWNY PROJEKTANT: MGR JACEK HOFFMANN <small>UPRAWNIENIA URBANISTYCZNE NR 1505 (2000 R.) [ART. 5 PKT 2 USTAWY]</small>	
WSPÓŁPRACA: DR INŻ. ARCH. MIECZYŚLAW HOFFMANN MGR KRYSZTIAN PUZDRAKIEWICZ	
DATA: LIPIEC 2021	SKALA ORYGINAŁU 1:1000

MAPA ZASADNICZA I EWIDENCYJNA W SKALI 1:1000
 UDOSTĘPNIANA Z ZASOBÓW POWIATOWEGO OŚRODKA
 DOKUMENTACJI GEODEZYJNEJ I KARTOGRAFICZNEJ
 W BRANIEWIE WG STANU NA DZIEŃ 21 LUTEGO 2020 ROKU